








1. Änderung des Flächennutzungsplanes der Gemeinde Gnutz

Teil B

PLANZEICHENERKLÄRUNG

-  Gemischte Bauflächen - §1 Abs 1 Nr.2 BauNVO
-  Geltungsbereich der 1. Änderung des Flächennutzungsplanes
-  Bezifferung der Einzeländerungen
-  Flächen für die Landwirtschaft
-  Flächen für die Beseitigung von Abwasser
-  Kläranlage (Teiche)
-  Grenze des Gemeindegebietes

GENEHMIGT
 GEMÄSS ERLASS
 IV 810 b - 512.111 - 58.59
 VOM 10. Nov. 1980
 KIEL, DEN 12. Dec. 1980
 Der Innenminister
 des Landes Schleswig-Holstein
Frau Hoffrage
U. Linke
 (Schlüssel)



 - Unterirdische Gasversorgungsleitung - § 5 Abs. 2 Nr. 4 BBauG

Entworfen und aufgestellt auf der Grundlage des Aufstellungsbeschlusses der Gemeindevertretung Gnutz vom 20.9.78 / 13.6.80
 Gnutz, den 29. AUG. 1980


Mehrus
 Bürgermeister

25.5.79/5.12.79/15.1.80/13.3.80/29.3.1980

Der Entwurf der 1. Änderung des Flächennutzungsplanes hat zusammen mit dem Erläuterungsbericht in der Zeit vom 9.5.80 bis 9.6.80 nach vorheriger am 25.4.80 abgeschlossener Bekanntmachung mit dem Hinweis, daß Bedenken und Anregungen während der Auslegungsfrist vorgebracht werden können, öffentlich ausgelegen.



Mehrus
 Bürgermeister

Gnutz, den 29. AUG. 1980

Die 1. Änderung des Flächennutzungsplanes Gnutz wurde von der Gemeindevertretung am 21.7.80 beschlossen.

Der Erläuterungsbericht wurde mit Beschluß vom 21.7.80 gebilligt.
 Gnutz, den 29. AUG. 1980


Mehrus
 Bürgermeister

 Geändert bzw. ergänzt gem. dem Beschluß der Gemeindevertretung vom 25.11.80

Gnutz, den 18.02.81


Mehrus
 Bürgermeister

