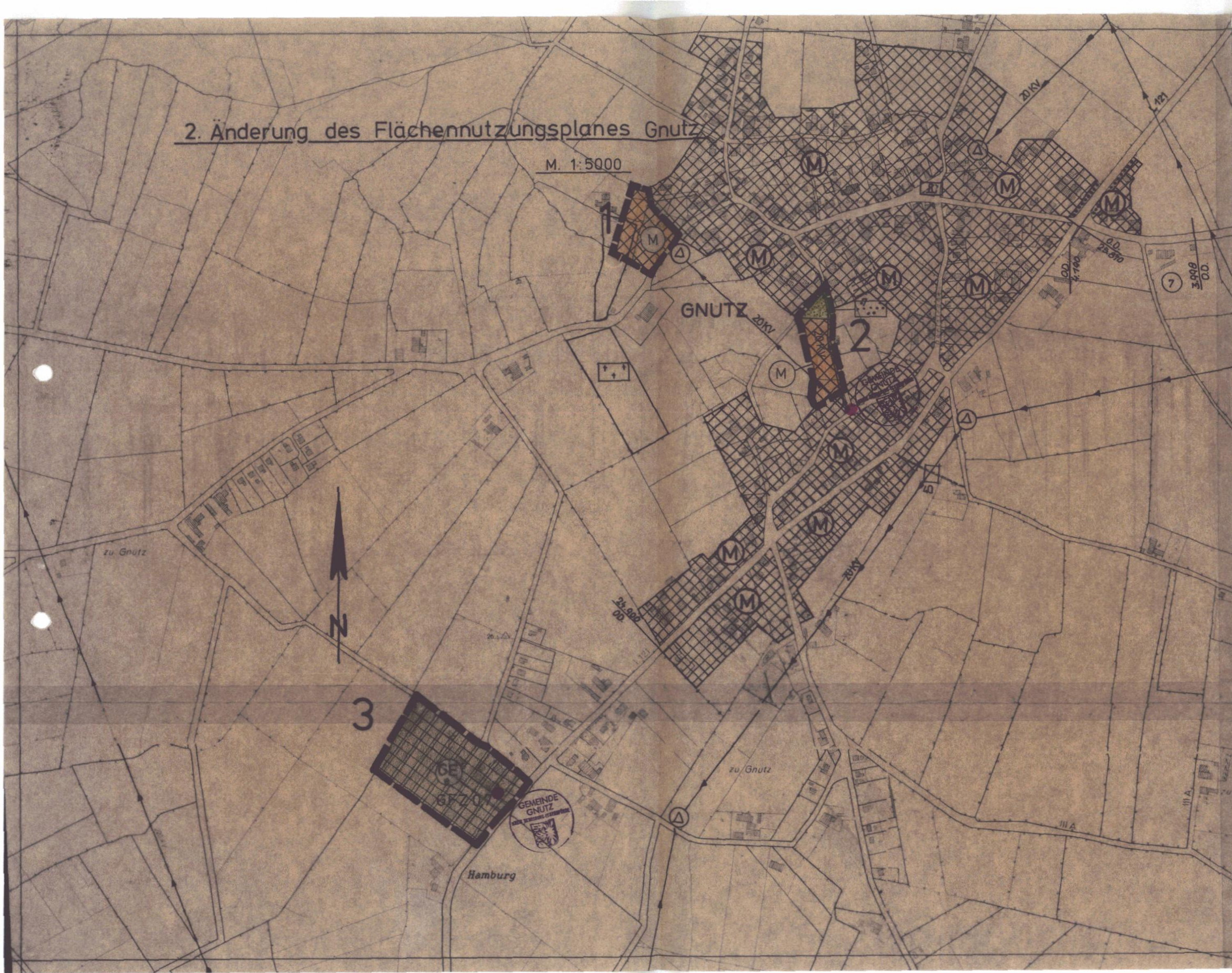


2. Änderung des Flächennutzungsplanes Gnutz

M. 1:5000



Entworfen und aufgestellt gem. § 5 BBauG auf der Grundlage des Aufstellungsbeschlusses der Gemeindevertretung vom 25. 11. 80

Gnutz, den 21. FEB. 1983

GEMEINDE GNUTZ
Bürgermeister *Albrecht*

Der Entwurf der 2. Änderung des Flächennutzungsplanes sowie des Erläuterungsberichtes haben in der Zeit vom 29. 08. 82 bis 23. 09. 82

nach vorheriger am - 8. 08. 82 abgeschlossener Bekanntmachung mit dem Hinweis, daß Anregungen und Bedenken in der Auslegungsfrist geltend gemacht werden können, öffentlich ausgelegen

Gnutz, den 21. FEB. 1983





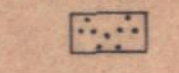

GEMEINDE GNUTZ
Bürgermeister *Albrecht*

Die Gemeindevertretung hat diese 2. Änderung des Flächennutzungsplanes in ihrer Sitzung am 22. 11. 82 beschlossen. Der Erläuterungsbericht wurde mit Beschluß vom 22. 11. 82 gebilligt.

Gnutz, den 21. FEB. 1983

GEMEINDE GNUTZ
Bürgermeister *Albrecht*

Planzeichenerklärung

-  Grenze des Geltungsbereiches der 2. Änderung
-  Gemischte Bauflächen § 1 Abs. 1 Nr. 2 BauNVO
-  Gewerbegebiet § 8 BauNVO mit eingeschränkter Nutzung
-  Grünflächen (§ 5 Abs. 2 Nr. 5 und Abs. 6, 9 Abs. 1 Nr. 15 und Abs. 6 BBauG)
-  Parkanlage
-  20-KV-KABEL

1,2 u. 3 ORDNUNGSNUMMER DER ÄNDERUNGSBEREICHE

0,7 GESCHOSS-GRUNDFLÄCHENZAHL (GFZ)

§ 5 Abs. 2 Nr. 1 B BauG

Geändert bzw. ergänzt gem. Beschluß der Gemeindevertretung vom: 26. 09. 83

Gnutz, den - 8. 12. 83

Der Bürgermeister

GEMEINDE GNUTZ
Bürgermeister *Albrecht*

GENEHMIGT
GEMÄSS ERLASS
IV P. 106-5/12.111-5859
VOM 17. Mai 1983
KIEL, DEN 18. Mai 1983

Der Innenminister
Landes Schleswig-Holstein
Zu Auftrage
Hilgaard
(Hilgaard)